




















LEYENDA

-  Muestreo de agua superficial
-  Muestreo de agua residual doméstico
-  Muestreo de agua residual industrial
-  Componentes mineros



SIGNOS CONVENCIONALES	
	Capital de departamento
	Capital de provincia
	Capital de distrito
	Centro poblado
	Aeropuerto
	Puerto
	Río principal
	Quebrada
	Laguna
	Área urbana
	Límite Departamental
	Límite Provincial
	Límite Distrital
	Red vial nacional
	Red vial departamental



PERÚ
Ministerio del Ambiente

Organismo de Evaluación y Fiscalización Ambiental

Departamento Pasco-Provincia Pasco-Distritos Simon Bolívar, Chaupimarca y Yanacancha

UBICACIÓN DE PUNTOS DE MONITOREO DE AGUA SUPERFICIAL Y EFLUENTES MINEROS



Escala : 1/30,000
Datum Horizontal WGS84
Proyección Transversa de Mercator
Sistema de Coordenadas - UTM - Zona 18S

Elaborado:	CSIG-OEFA	Fecha:	Noviembre 2022
Fuente: Cartas Nacionales, escala 1:100 000 - IGN, Centros Poblados - INEI, Monitoreo ambiental-OEFA			